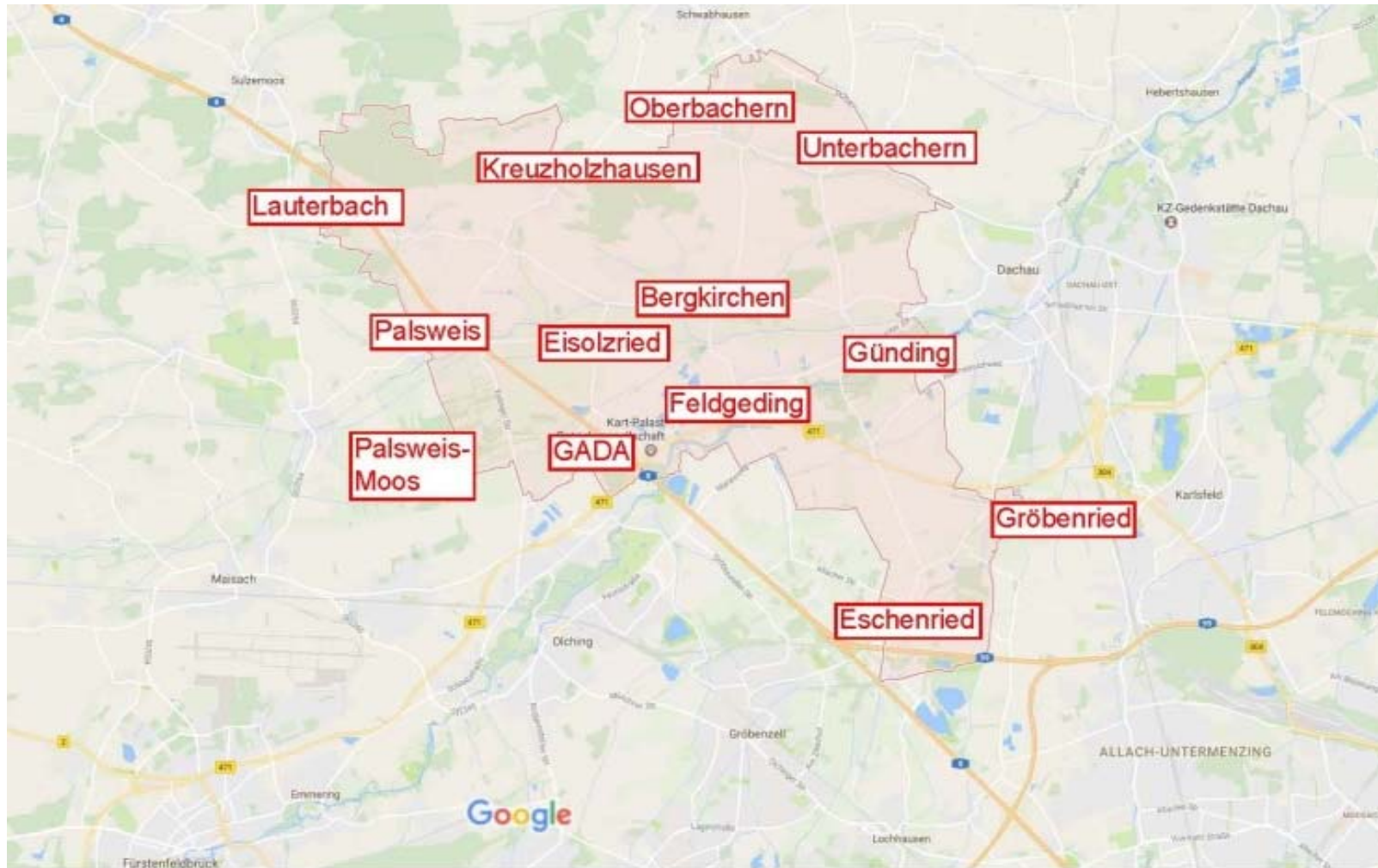




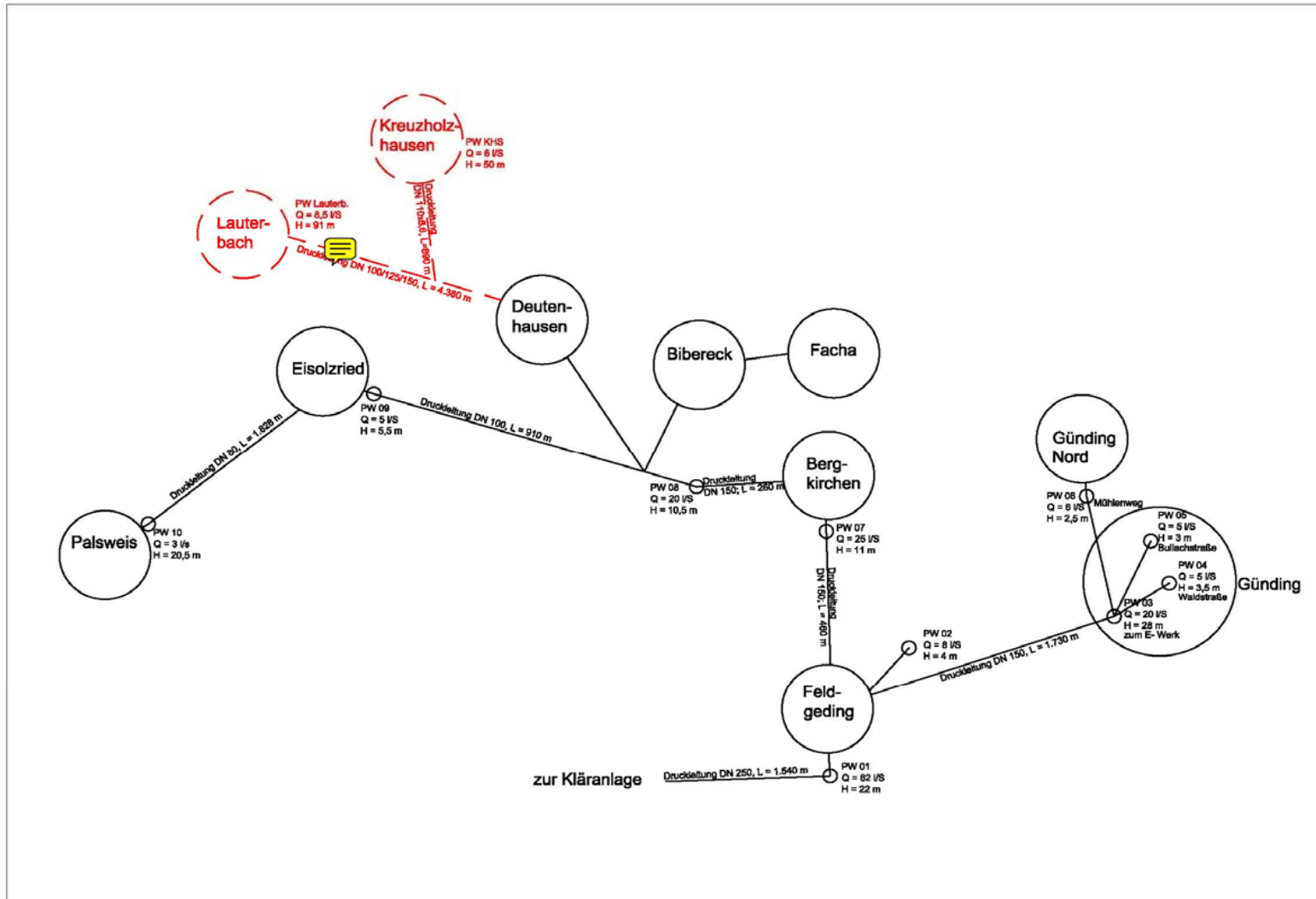
Gemeinde Bergkirchen - Schmutzwasserbeseitigung



Kartendaten © 2017 GeoBasis-DE/BKG (©2009),Google 1 km

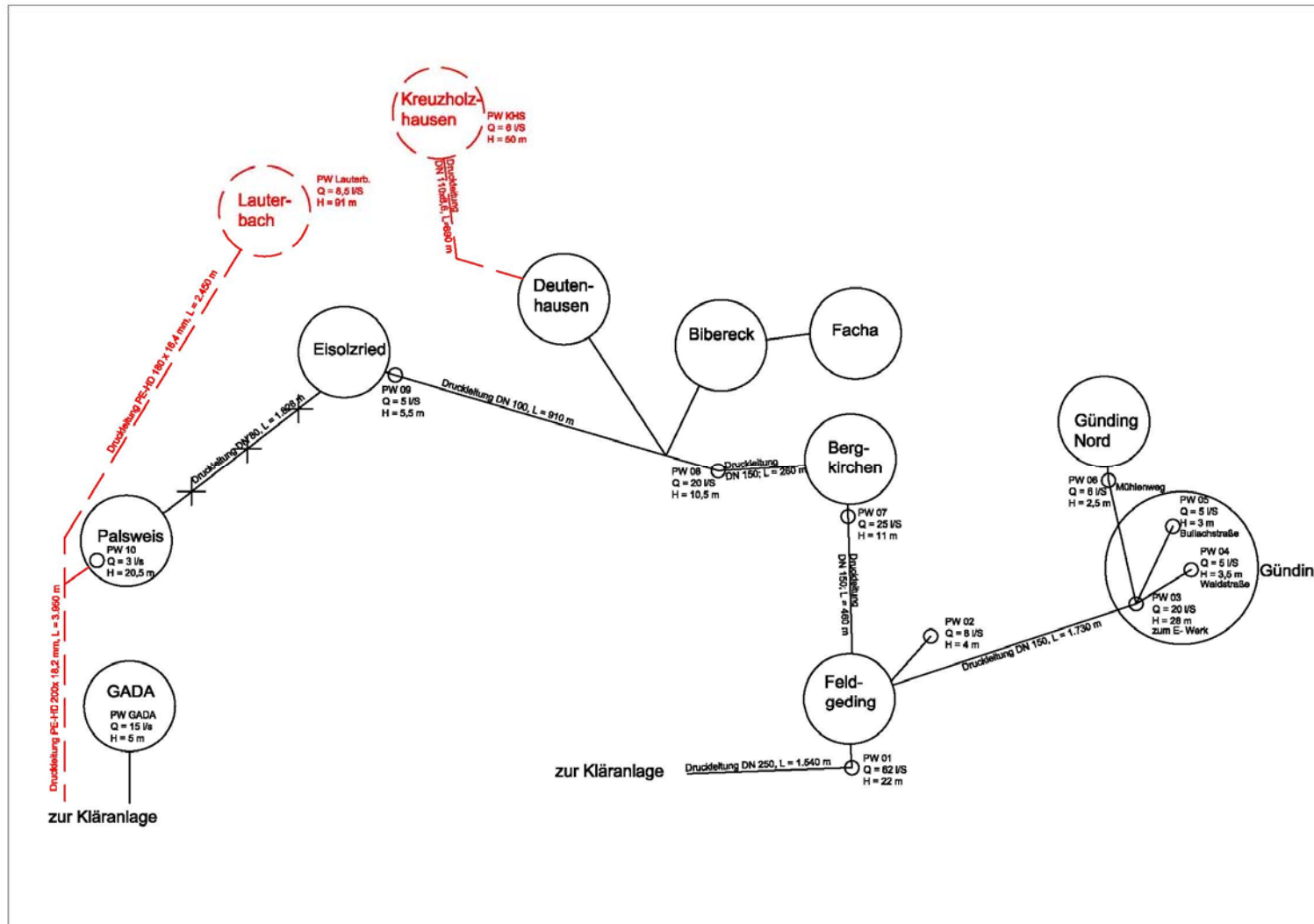


Gemeinde Bergkirchen - Schmutzwasserbeseitigung





Gemeinde Bergkirchen - Schmutzwasserbeseitigung





Gemeinde Bergkirchen - Schmutzwasserbeseitigung

Umbau der RÜB Lauterbach



vorher






Gemeinde Bergkirchen - Schmutzwasserbeseitigung

Umbau der RÜB Lauterbach



nachher





Gemeinde Bergkirchen - Schmutzwasserbeseitigung

Umbau weitere Pumpwerke z.B. PW 1 – Feldgeding; $Q = 45 \text{ l/s}$; $H = 20 \text{ m}$





Gemeinde Bergkirchen - Schmutzwasserbeseitigung

Umbau weitere Pumpwerke z.B. PW 1 – Feldgeding; $Q = 45 \text{ l/s}$; $H = 20 \text{ m}$





Gemeinde Bergkirchen - Schmutzwasserbeseitigung

Umbau weitere Pumpwerke z.B. PW 1 – Feldgeding; $Q = 45 \text{ l/s}$; $H = 20 \text{ m}$





Gemeinde Bergkirchen - Schmutzwasserbeseitigung

Umbau weitere Pumpwerke z.B. PW 1 – Feldgeding; $Q = 45 \text{ l/s}$; $H = 20 \text{ m}$





Gemeinde Bergkirchen - Schmutzwasserbeseitigung

Ausblick...

Vielen Dank!